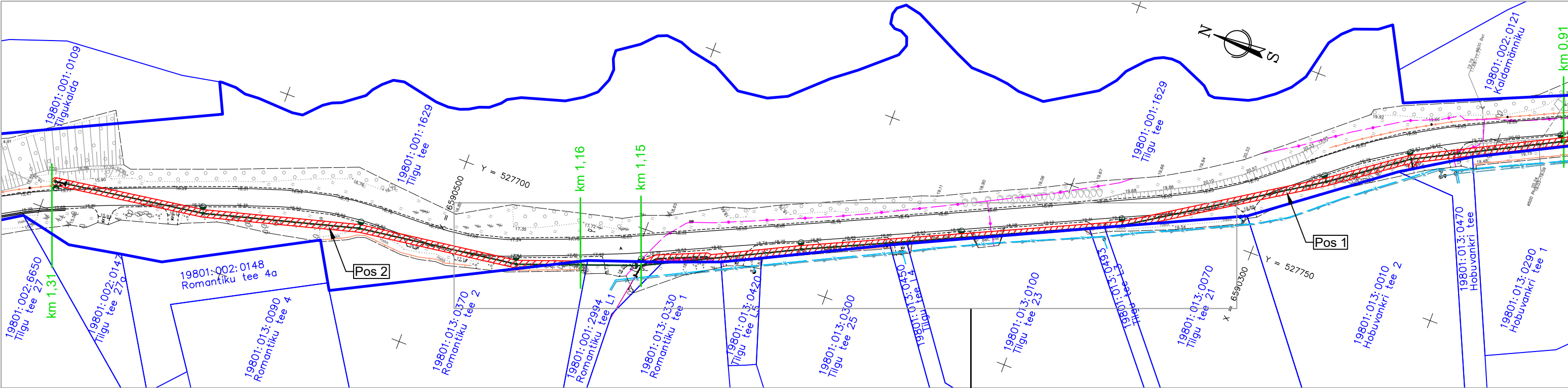
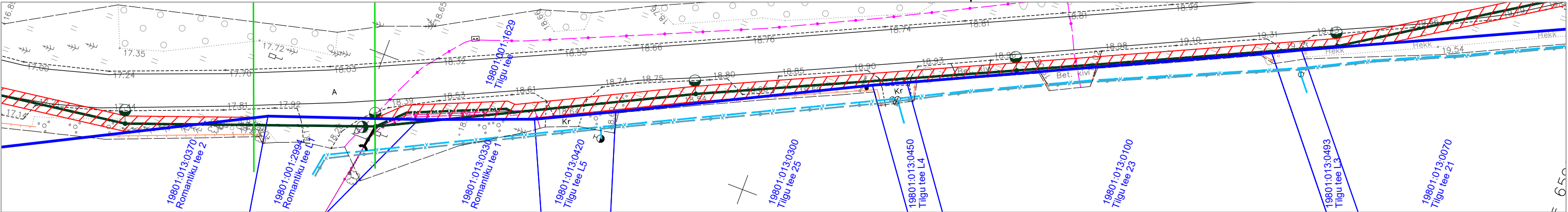


Isikliku kasutusõiguse seadmise plaan, M1:1000
Harju maakond, Harku vald, Meriküla, 11414 Tilgu tee (19801:001:1629)



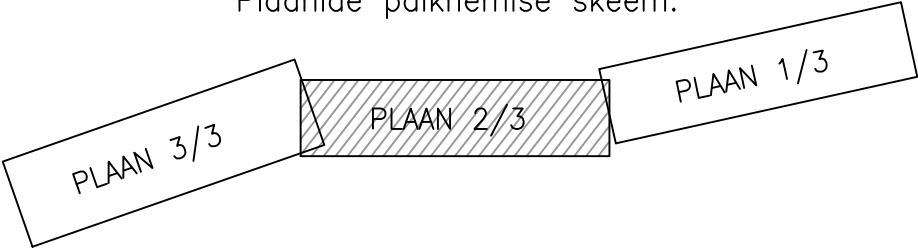
VÄLJAVÕTE PLAANIST, M1:500



TINGMÄRGID:

- Katastriüksuse piirid
- Koormatava kinnistu piirid
- Kasutusõiguse ala
- Projekteeritud tänavavalgustuse rippkeerdkaabel
- Projekteeritud madalpinge maakaabel (riigitee lõigus km 1,14-1,15)
- Projekteeritud valgustusmast (puitmast) koos tänavavalgustiga
- Projekteeritud tugi

Plaanide paiknemise skeem:



Jrk nr	IKÕ ala Pos nr (plaanil)	Kinnistu registriosa number	Katastriüksuse tunnus, nimi ja sihtotstarve	Asukoht riigitee suhtes	Ala pindala ruutmeetrites m²
1.	Pos 1	12447702	19801:001:1629 11414 Tilgu tee transpordimaa	11414 Tilgu tee km 0,50-1,15	1205 m²
2.	Pos 2	12447702	19801:001:1629 11414 Tilgu tee transpordimaa	11414 Tilgu tee km 1,16-1,31	265 m²